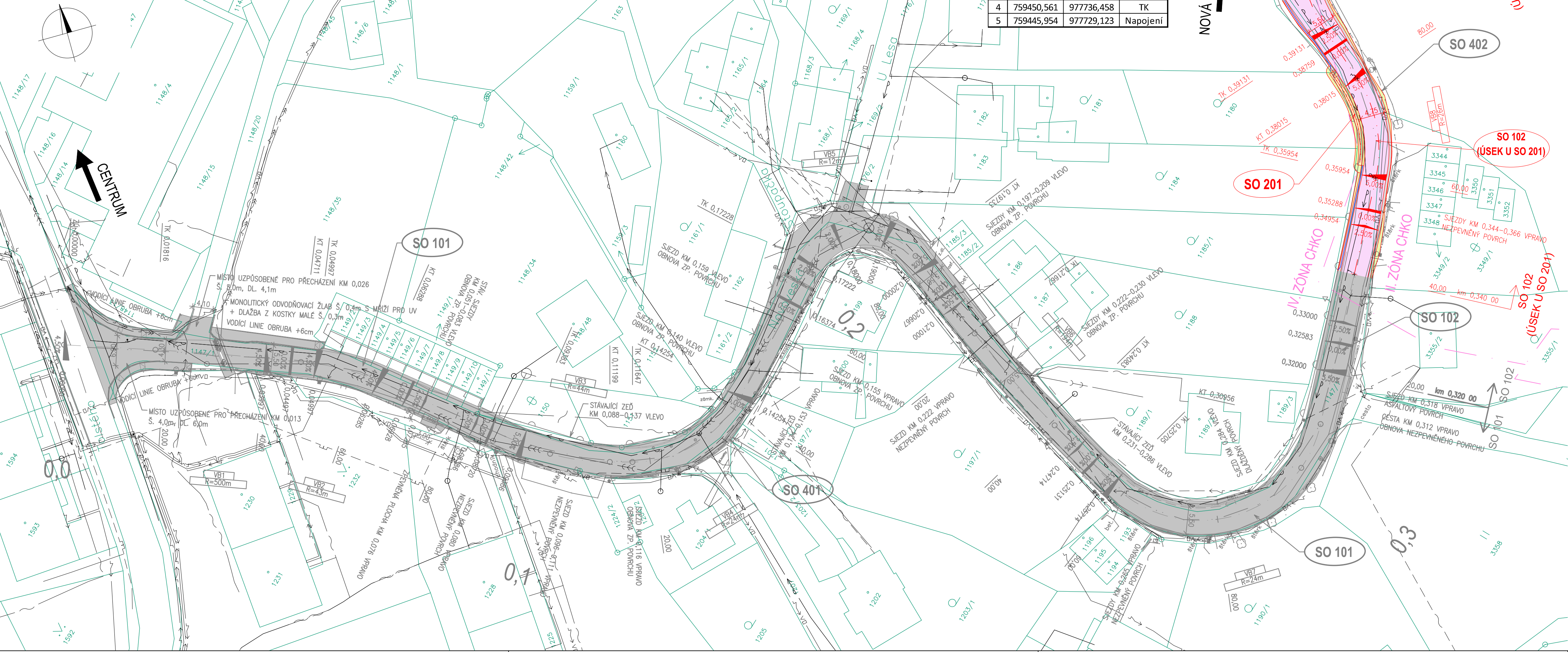


NOVOVESKÁ – REKONSTRUKCE KOMUNIKACE – PD
KOORDINAČNÍ SITUACE – 1.ČÁST
MĚŘITKO 1:500



Tabulka vytyčovaných bodů			
č.b.	Y	X	Bod
1	759488,453	977766,564	Napojení
2	759469,999	977760,130	TK
3	759455,186	977746,617	KT
4	759450,561	977736,458	TK
5	759445,954	977729,123	Napojení


- LEGENDA:
- VOZOVKA – SO 102 (ÚSEK U SO 201)
- NEZPEVNĚNÁ KRAJNICE
- TERÉNNÍ ÚPRAVY
- SJEZDY
- OPĚRNÁ ŽEĎ (SO 201)
- HRANICE KATASTRÁLNÍCH ÚZEMÍ
- KATASTRÁLNÍ HRANICE POZEMKŮ
- ZAMĚŘENÍ
- NOVÝ STAV
- ZÁBRADLÍ
- TRATIVOD
- BIOCENTRUM
- BIOKORIDOR
- HRANICE ZÓN CHKO ČESKÉ STŘEDOHŘÍ

LEGENDA – INŽENÝRSKÝCH SÍTÍ:
STÁVAJÍCÍSDĚLOVACÍ SÍŤ (CETIN)SDĚLOVACÍ SÍŤ NADZEMNÍ (CETIN)SDĚLOVACÍ SÍŤ (TETA)SILOVÉ VEDENÍ PODZEMNÍ NN (ČEZ DISTRIBUCE)SILOVÉ VEDENÍ NADZEMNÍ NN (ČEZ DISTRIBUCE)SILOVÉ VEDENÍ PODZEMNÍ VN (ČEZ DISTRIBUCE)PLYN NTL (GASNET)PLYN NTL – OCHRANNÉ PÁSMOVODOVOD (VaK)KANALIZACE JEDNOTNÁ (VaK)KANALIZAČNÍ PŘÍPOJKY (VaK)VEŘEJNÉ OSVĚTLENÍ (DPMŮL)

c			
b			
a			
č.	Text změny - odůvodnění	Datum	Podpis




Název stavby:
NOVOVESKÁ - REKONSTRUKCE KOMUNIKACE - PD

Zadavatel:



Statutární město Ústí nad Labem
Velká Hradební 2336/8, 401 00 Ústí nad Labem

Souřadnicový systém S-JTSK, Výškový systém B.p.v		HIP:
Projektant:	 M4 Road Design s.r.o. Koželušská 2246/5, 180 00 Praha 8	 Ing. JAN DOČEKAL

Vypracoval:  TOMÁŠ POKORNÝ	Zodpovědný projektant:  Ing. ZBYNĚK KARÁSEK	Zkontroloval:  Ing. RADEK CERMAN
Část / SO:		Čís. zakázky: 20_019
SITUAČNÍ VÝKRESY		Čís. paré:
		Stupeň PD: DUSP
KOORDINAČNÍ SITUACE - 1. ČÁST (ÚSEK U SO 201)		Datum: 03/2021
		Měřítko: 1:500
		Formát: 5x A4
		Čís. přílohy: C.3.1